# ÚPN-O HABOVKA

0 100 200 300 400 500 m

**ZaD č. 1 ČISTOPIS**

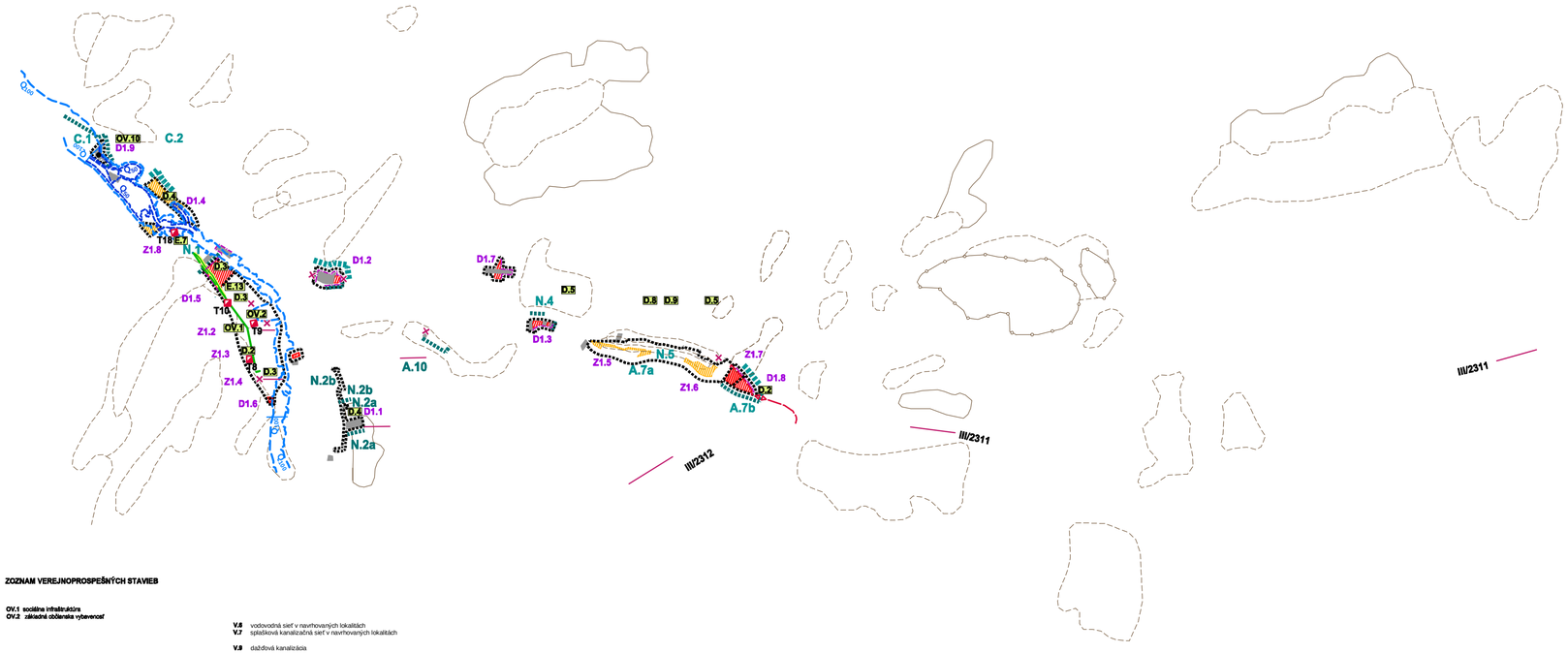


**ZOZNAM VEREJNOPROSPEŠNÝCH STAVIEB**

**OV.1** sociálna infraštruktúra
**OV.2** základná občianska vybavenosť

**OV.10** kompostáreň

**ZV.4** ostatná verejná zeleň v zastavanom území

**D.2** realizácia MK "C2"
**D.3** realizácia MK "C3"
**D.4** realizácia MK "D"
**D.5** nemotoristická MK pre pešich a cyklistov
**D.6** realizácia pešich trás
**D.7** realizácia autobusových zastávok
**D.8** značenie a vybavenosť cykloturistických trás
**D.9** značenie a vybavenosť prechádzkových chodníkov

**V.6** vodovodná sieť v navrhovaných lokalitách
**V.7** splaškova kanalizačná sieť v navrhovaných lokalitách

**V.9** dažďová kanalizácia

**E.7** prípojky k navrhovaným trafostaniciam

**E.10** navrhované trafostanice

**E.13** prekládka STL plynovodu (ÚSB A.5)

Z1.1 D1.2 — **OZNAČENIE RIEŠENÝCH ZMIEN A DOPLNKOV V ZaD č.1**

**JAVY NA ZRUŠENIE, NEPLATNÉ ÚDAJE**

**ZOSUVNÉ ÚZEMIA AKTÍVNE / STABILIZOVANÉ / POTENCIÁLNE (PODĽA ŠGÚDŠ, BRATISLAVA)**

$Q_{100}$ / $Q_{2100}$ — **ZÁPLAVOVÁ ČIARA $Q_{100}$ (PODĽA HYDROTECHNICKÉHO POSÚDENIA / PODĽA WEB STRÁNKY SVP, š. p. B. STIAVNICA)**

$Q_{50}$ — **ZÁPLAVOVÁ ČIARA $Q_{50}$ (PODĽA HYDROTECHNICKÉHO POSÚDENIA)**

## ÚZEMNÝ PLÁN OBCE HABOVKA - ZMENY A DOPLNKY Č. 1

| | | | |
|---|---|---|---|
| NÁZOV VÝKRESU: **SCHÉMA ZÁVÄZNEJ ČASTI A VEREJNOPROSPEŠNÝCH STAVIEB** | | | STUPEŇ: **ČISTOPIS** |
| OBSTARÁVATEĽ: | **OBEC HABOVKA** | MIERKA: | |
| OSO NA ÚPD: | ING. ARCH. EVA ZAŤKOVÁ, REG. Č. 463 | DÁTUM: **06 / 2024** | |
| ZHOTOVITEĽ: | AAA-KROPITZ, ŽILINA | | |
| HL. RIEŠITEĽ: | ING. ARCH. P. KROPITZ, REG. Č. 2732 AA | ČÍSLO VÝKRESU: | |
| AUTOR: | ING. ARCH. MILADA KROPITZOVÁ A KOL. | | |

**OBEC HABOVKA**

**ÚZEMNÝ PLÁN OBCE HABOVKA**
**ZMENY A DOPLNKY č. 1**

schválený uznesením Obecného zastupiteľstva v Habovke
č. 31/2024 zo dňa 04. 07. 2024,
záväzná časť vyhlásená
**VZN OBCE HABOVKA č. 1/2024 zo dňa 04. 07. 2024**

**JUDr. Alojz Lajčín**
starosta obce

## SCHÉMA ZÁVÄZNEJ ČASTI A VEREJNOPROSPEŠNÝCH STAVIEB

STAV NÁVRH

HRANICA SKUTOČNE ZASTAVANÉHO ÚZEMIA OBCE

STAV NÁVRH

HRANICA LOKALÍT RIEŠENÝCH V ZaD č.1

A — OZNAČENIE A OHRANIČENIE URBANISTICKÝCH OKRSKOV PRE STANOVENIE ZÁVÄZNÝCH REGULATÍVOV

A.1 — OZNAČENIE A OHRANIČENIE ÚZEMINOSTAVEBNÝCH BLOKOV PRE STANOVENIE ZÁVÄZNÝCH REGULATÍVOV

OV.1 — OZNAČENIE ZOBRAZENÝCH VEREJNOPROSPEŠNÝCH STAVIEB

NÁRODNÁ NEHNUTEĽNÁ KULTÚRNA PAMIATKA

OBYTNÉ ÚZEMIA STABILIZOVANÉ

OBYTNÉ ÚZEMIA ROZVOJOVÉ

REKREAČNÉ ÚZEMIA ROZVOJOVÉ

PREPOJOVACÍ VN 22 kV ZEMNÝ KÁBEL ZUBEREC - ORAVICE (ZÁMER SSE)

STĹPOVÉ A STOŽIAROVÉ TRAFOSTANICE

T8 — KIOSKOVÉ A VSTAVANÉ TRAFOSTANICE

STL PLYNOVOD

STL PLYNOVOD NA ZRUŠENIE

SKLADOVÉ ÚZEMIA STABILIZOVANÉ

# ÚPN-O HABOVKA

## NÁVRH RIEŠENIA - ČISTOPIS M = 1: 20 000

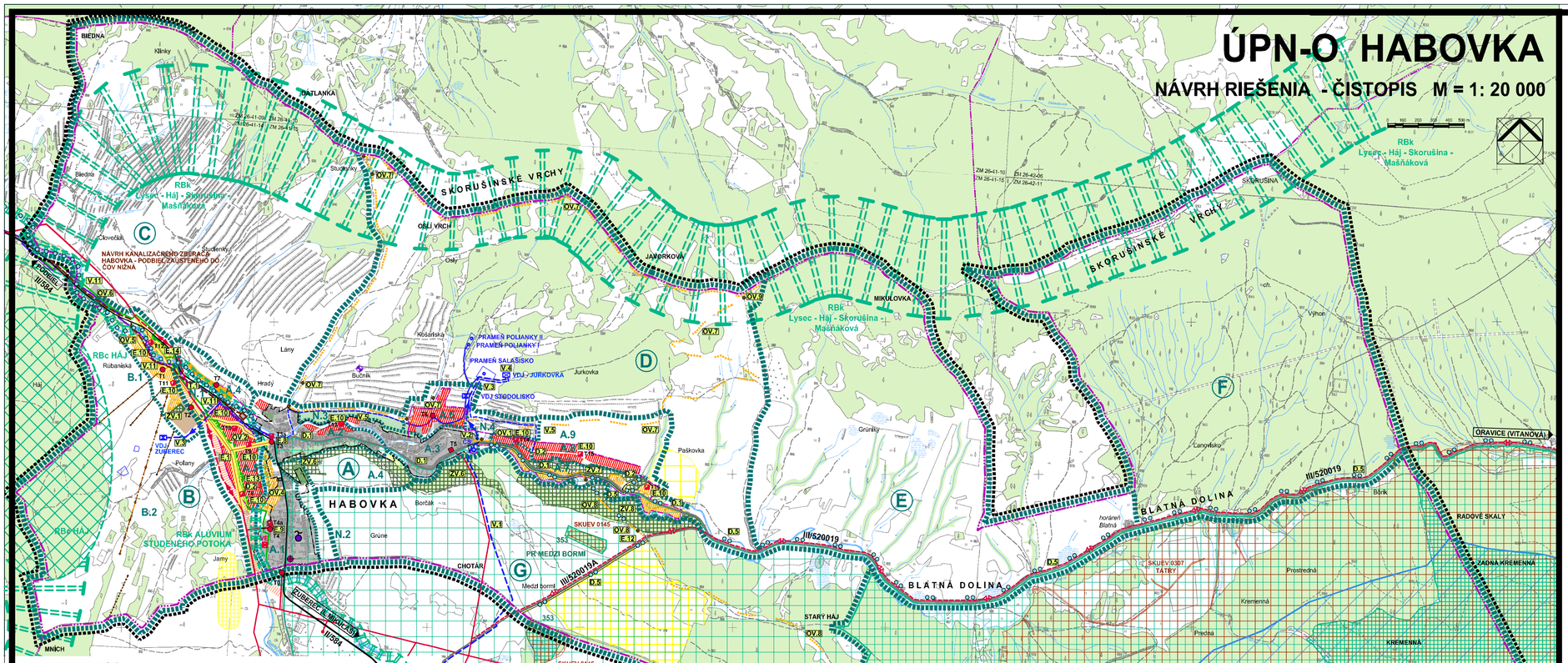


## SCHÉMA ZÁVÄZNEJ ČASTI A VEREJNOPROSPEŠNÝCH STAVIEB

| STAV | NÁVRH | |
|---|---|---|
| | | HRANICA RIEŠENÉHO ÚZEMIA |
| | | HRANICA KATASTRÁLNEHO ÚZEMIA |
| | | HRANICA ZASTAVANÉHO ÚZEMIA |
| | Ⓐ | OZNAČENIE A OHRANIČENIE URBANISTICKÝCH OKRSKOV PRE STANOVENIE ZÁVAZNÝCH REGULATÍVOV |
| | A.1 | OZNAČENIE A OHRANIČENIE ÚZEMNOSTAVEBNÝCH BLOKOV PRE STANOVENIE ZÁVAZNÝCH REGULATÍVOV |
| | OV.1 | OZNAČENIE ZOBRAZENÝCH VEREJNOPROSPEŠNÝCH STAVIEB |
| | | NÁRODNÁ NEHNUTEĽNÁ KULTÚRNA PAMIATKA |
| | | OBYTNÉ ÚZEMIA STABILIZOVANÉ |
| | | OBYTNÉ ÚZEMIA ROZVOJOVÉ |
| | | VÝROBNÉ ÚZEMIE -AREÁL RPD ZUBEREC, DVOR HABOVKA, ČASŤ NA ZRUŠENIE |
| | | REKREAČNÉ ÚZEMIA ROZVOJOVÉ |
| | | PLOCHY DYNAMICKÝCH ŠPORTOVÝCH AKTIVÍT |
| | | PLOCHA DYNAMICKÝCH ŠPORTOVÝCH AKTIVÍT V OCHRANNOM PÁSME TANAP-u |
| | | CINTORÍN |
| | | PLOCHY IZOLAČNEJ ZELENE |
| | | PLOCHY ZELENE S LESOPARKOVOU ÚPRAVOU |
| | | TANAP |
| | | OCHRANNÉ PÁSMO TANAP-u |
| | | MALOPLOŠNE CHRÁNENÉ ÚZEMIA |
| | | NATURA 2000 - ÚZEMIA EURÓPSKEHO VÝZNAMU (SAC) |
| | 30 | NATURA 2000 - CHRÁNENÉ VTÁČIE ÚZEMIE |
| | | MEDZINÁRODNE VÝZNAMNÁ MOKRAĎ RAMSARSKÁ LOKALITA - ORAVA A JEJ PRÍTOKY |
| | | BIOCENTRUM REGIONÁLNEHO VÝZNAMU |
| | | BIOKORIDOR REGIONÁLNEHO VÝZNAMU (TERESTRICKÝ) |
| | | BIOKORIDOR REGIONÁLNEHO VÝZNAMU (HYDRICKO - TERESTRICKÝ) |

| | | |
|---|---|---|
| | | CESTA II. TRIEDY S OCHRANNÝM PÁSMOM |
| | | CESTA III. TRIEDY S OCHRANNÝM PÁSMOM |
| | | ÚZEMNÁ REZERVA PRE CESTU II. TRIEDY |
| | | TRASA NÁUČNÉHO CHODNÍKA |
| | | NEMOTORISTICKÁ MK PRE PEŠÍCH A CYKLISTOV |
| | | CYKLOTURISTICKÉ TRASY |
| | | VODNÝ ZDROJ S OCHRANNÝM PÁSMOM 1. STUPŇA |
| | VDJ / VDJ | VODOJEM |
| | | PRÍVODNÉ VODOVODNÉ POTRUBIE |
| | ČS | ČERPACIA STANICA |
| | | VÝTLAČNÉ VODOVODNÉ POTRUBIE |
| | | PRÍVODNÉ VODOVODNÉ POTRUBIE DO SPOTREBISKA |
| | ČOV | ČISTIAREŇ ODPADOVÝCH VÔD |
| | | KANALIZAČNÝ ZBERAČ HABOVKA - PODBIEL |
| | | VN 22 kV ELEKTRICKÉ VEDENIE |
| | | DEMONTÁŽ VN 22 kV ELEKTRICKÉHO VEDENIA |
| | | PREPOJOVACÍ VN 22 kV ZEMNÝ KÁBEL ZUBEREC - ORAVICE (ZÁMER SSE) |
| | T1 | STĽPOVÉ A STOŽIAROVÉ TRAFOSTANICE |
| | T5 / T8 | KIOSKOVÉ A VSTAVANÉ TRAFOSTANICE |
| | VE | VODNÁ ELEKTRÁREŇ |
| | | STL PLYNOVOD |
| | | STL PLYNOVOD NA ZRUŠENIE |
| | | OPTICKÝ KÁBEL |
| | | DEMONTÁŽ OPTICKÉHO KÁBLA |
| | | TELEVÍZNY VÝKRÝVAČ |
| | | TELEFÓNNA ÚSTREDŇA |

### ZOZNAM VEREJNOPROSPEŠNÝCH STAVIEB

**Stavby pre občiansku vybavenosť, šport a rekreáciu:**

**OV.1** sociálna infraštruktúra
**OV.2** základná občianska vybavenosť
**OV.3** ihriská a športoviská pre deti a mládež v navrhovaných lokalitách BI
**OV.4** obecné ihriská a športoviská
**OV.5** kúpisko
**OV.6** zbery dvor
**OV.7** náučný chodník: rašelinisko Medzi potôčkami – Hrad – Studienky – Javorková –horská galéria-Lazy
**OV.8** náučný chodník: rašelinisko Medzi potôčkami - MOD Brestová
**OV.9** horská galéria

**Verejná zeleň:**

**ZV.1** izolačná zeleň
**ZV.2** revitalizácia brehov Studeného potoka v ÚSB A.6
**ZV.3** revitalizácia brehov Studeného potoka v ÚSB B.1
**ZV.4** ostatná verejná zeleň v zastavanom území
**ZV.5** rašelinisko Medzi potôčkami
**ZV.6** lesopark Pod Borčákom
**ZV.7** lesopark Podlazy
**ZV.8** lesopark Úpšine

**Dopravné stavby:**

**D.1** rekonštrukcia cesty III/520019
**D.2** realizácia MK „C2"
**D.3** realizácia MK „C3"
**D.4** realizácia MK „D"
**D.5** nemotoristická MK pre peších a cyklistov
**D.6** realizácia peších trás
**D.7** realizácia autobusových zastávok
**D.8** značenie a vybavenosť cykloturistických trás
**D.9** značenie a vybavenosť prechádzkových chodníkov
**D.10** realizácia verejných parkovísk

**Vodohospodárske stavby:**

**V.1** prívodné vodovodné potrubie
**V.2** navrhovaná čerpacia stanica
**V.3** navrhované výtlačné vodovodné potrubie
**V.4** navrhovaný vodojem Jurkovka
**V.5** prívodné vodovodné potrubie do spotrebiska
**V.6** vodovodná sieť v navrhovaných lokalitách
**V.7** splašková kanalizačná sieť v navrhovaných lokalitách
**V.8** dočasná kanalizácia splašková fáková
**V.9** dažďová kanalizácia
**V.10** rozšírenie ČOV Habovka (podľa potreby)
**V.11** kanalizačný zberač Habovka - Podbiel
**V.12** regulácia potoka Blatná v súčasnom zastavanom území
**V.13** regulácia potoka Blatná v rekreačnej zóne Blatná - Podlazy

**Energetické stavby:**

**E.1** preložka VN 22 kV vedenia (ÚSB A.5)
**E.2** preložka VN 22 kV vedenia (ÚSB B.1)
**E.3** prepojenie navrhovaných kioskových trafostaníc v ÚSB A.5 okružným VN 22 kV zemným káblom
**E.4** náhrada VN 22 kV prípojky k trafostanici T3
**E.5** preložka VN 22 kV prípojky k trafostanici T1
**E.6** preložka časti VN 22 kV prípojky k trafostanici T.4
**E.7** prípojky ku navrhovaným trafostaniciam
**E.8** výmena stožiarovej trafostanice T3 za kioskovú T3a
**E.9** výmena stožiarovej trafostanice T4 za kioskovú T4a
**E.10** navrhované trafostanice
**E.11** NN vedenie v navrhovaných lokalitách
**E.12** prepojovací VN 22 kV zemný kábel Zuberec – Oravice (zámer SSE)
**E.13** preložka STL plynovodu (ÚSB A.5)
**E.14** preložka STL plynovodu (ÚSB B.1)
**E.15** vybudovanie miestnej STL plynovodnej siete v rozvojových lokalitách

**Telekomunikačné stavby:**

**T.1** preložka optického kábla (ÚSB A.5, N.1, ÚSB B.1)
**T.2** rozšírenie kapacity digitálnej ústredne
**T.3** rozšírenie miestnej telekomunikačnej káblovej siete do rozvojových častí obce
**T.4** rozšírenie signálu miestneho rozhlasu do plôch s plánovanou výstavbou

ŠMD © Geodetický a kartografický ústav (použitie na základe zmluvy č. 121-31-4215/2004 zo dňa 31.08.2004)

ATELIÉR AUTORIZOVANÉHO ARCHITEKTA PAVLA KROPITZA, AAA - KROPITZ, BÔRICKÁ CESTA 103, 010 01 ŽILINA, TEL, FAX.: 041/7631622
HIP: ING. ARCH. PAVEL KROPITZ
DOPRAVA: ING.ARCH. P. KROPITZ
URBANIZMUS: ING. ARCH. P. KROPITZ, ING.ARCH. M. KROPITZOVÁ
SPOLUPRÁCA: PROF. ING. JÁN ČELKO CSc

DÁTUM: 08/2008

NÁZOV ÚLOHY:

**ÚPN-O HABOVKA**

**NÁVRH RIEŠENIA - ČISTOPIS**

NÁZOV VÝKRESU: **SCHÉMA ZÁVAZNEJ ČASTI A VEREJNOPROSPEŠNÝCH STAVIEB**

MIERKA: 1: 20 000

OBJEDNÁVATEĽ: **OBEC HABOVKA, ZASTÚPENÁ STAROSTOM JÁNOM TARAJOM**

TENTO DOKUMENT BOL VYTVORENÝ S FINANČNOU POMOCOU EÚROPSKEJ SPOLOČENSTVA. NÁZORY V NOM VYJADRENÉ NEVYJADRUJÚ ZIADNYM SPÔSOBOM OFICIÁLNY NÁZOR EÚROPSKEJ ÚNIE.

# ÚPN-O HABOVKA

## NÁVRH RIEŠENIA - ČISTOPIS M = 1: 20 000

**ZaD č. 1 ČISTOPIS**

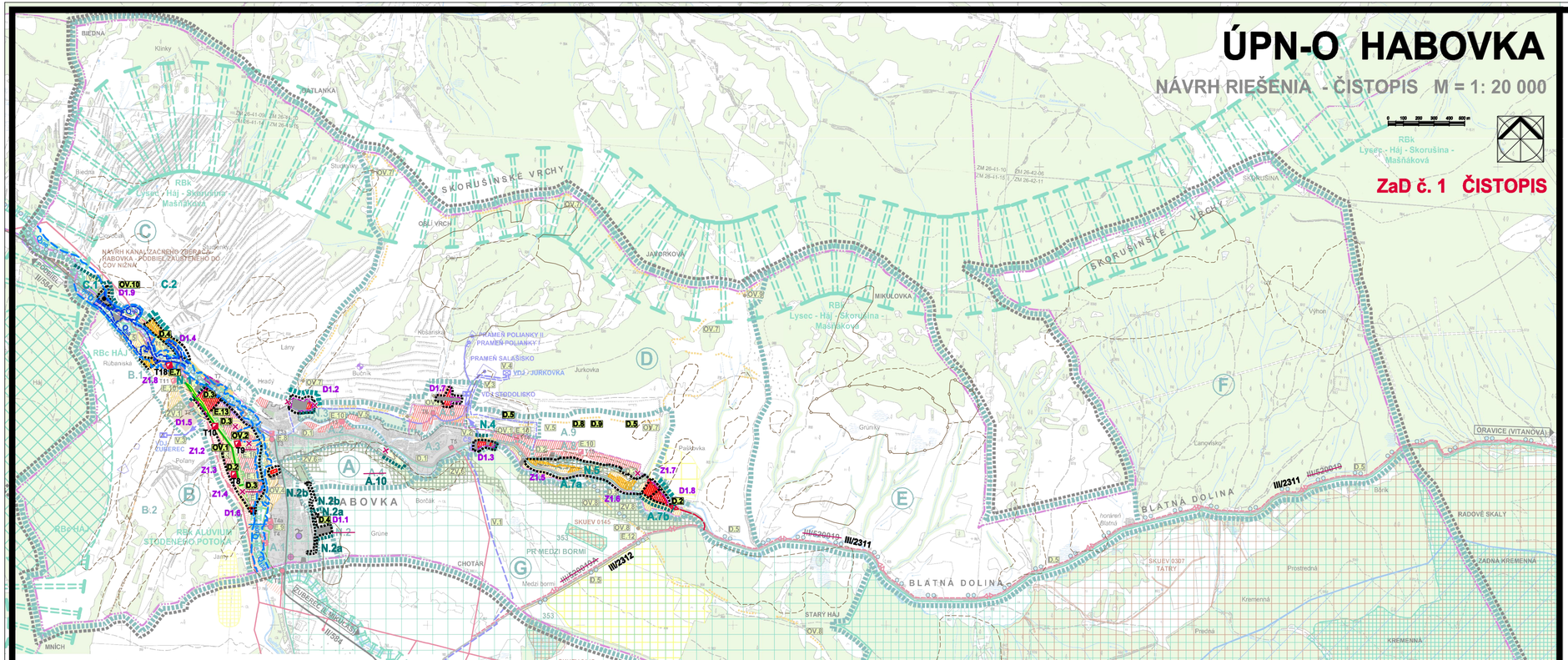


**ZOZNAM VEREJNOPROSPEŠNÝCH STAVIEB**

**Stavby pre občiansku vybavenosť, šport a rekreáciu:**

**OV.1** sociálna infraštruktúra
**OV.2** základná občianska vybavenosť
OV.3 ihriská a športoviská pre deti a mládež v navrhovaných lokalitách BI
OV.4 obecná ihriská a športoviská
OV.5 kúsko
OV.6 zberný dvor
OV.7 náučný chodník: raleniisko Medzi potôčkami – Hrad – Studienky – Javorková –horská galéria-Lazy
OV.8 náučný chodník: raleniisko Medzi potôčkami - MOD Brestová
OV.9 horská galéria
**OV.10 koncoviská**
Verejná zeleň:
ZV.1 izolačná zeleň
ZV.2 revitalizácia brehov Studeného potoka v ÚSB A.6
ZV.3 revitalizácia brehov Studeného potoka v ÚSB B.1
**ZV.4 ostatná verejná zeleň v zastavanom území**
ZV.5 raleniisko Medzi potôčkami
ZV.6 lesopark Pod Borčakom
ZV.7 lesopark Podlazy
ZV.8 lesopark Úžcine

Dopravné stavby:
**D.1** rekonštrukcia cesty III/520019
**D.2** realizácia MK "C2"
**D.3** realizácia MK "C3"
**D.4** realizácia MK "C7"
**D.5** nemotoristická MK pre pešich a cyklistov
**D.6** realizácia peších tras
**D.7** realizácia autobusových zastávok
**D.8** **značenie a vybavenosť cyklotouristických trás**
**D.9** **značenie a vybavenosť prechádzkových chodníkov**
D.10 realizacia verejných parkovísk

Vodohospodárske stavby:
**V.1** prívodné vodovodné potrubie
V.2 navrhovaná čerpacia stanica
V.3 navrhované výtlačné vodovodné potrubie
V.4 navrhovaný vodojem Jurkovka
V.5 prívodné vodovodné potrubie do spotrebiska
**V.6** vodovodná sieť v navrhovaných lokalitách
**V.7** splašková kanalizačná sieť v navrhovaných lokalitách
V.8 dočasná kanalizácia splašková fekálová
**V.9** dažďová kanalizácia
V.10 rozšírenie ČOV Habovka (podľa potreby)
**V.11** kanalizačný zberač Habovka - Podbiel
V.12 regulácia potoka Blatná v súčasnom zastavanom území
V.13 regulácia potoka Blatná v rekreačnej zóne Blatná - Podlazy

Energetické stavby:
**E.1** preložka VN 22 kV vedenia (ÚSB A.5)
**E.2** preložka VN 22 kV vedenia (ÚSB B.1)
E.3 prepojenie navrhovaných kioskových trafostaníc v ÚSB A.5 okružným VN 22 kV zemným káblom
E.4 náhrada VN 22 kV prípojky k trafostanici T3
E.5 preložka VN 22 kV prípojky k trafostanici T1
E.6 preložka časti VN 22 kV prípojky k trafostanici T.4
**E.7** **prípojky k navrhovaným trafostaniciam**
**E.8** výmena stožiarovej trafostanice T3 za kioskovú T3a
**E.9** výmena stožiarovej trafostanice T4 za kioskovú T4a
**E.10** **navrhované trafostanice**
E.11 NN vedenie v navrhovaných lokalitách
**E.12** prepojovací VN 22 kV zemný kábel Zuberec – Oravice (zámer SSE)
**E.13** preložka STL plynovodu (ÚSB A15)
**E.14** preložka STL plynovodu (ÚSB B.1)
E.15 vybudovanie miestnej STL plynovodnej siete v rozvojových lokalitách

Telekomunikačné stavby:
**T.1** preložka optického kábla (ÚSB A.5, N.1, ÚSB B.1)
T.2 rozšírenie kapacity digitálnej ústredne
T.3 rozšírenie miestnej telekomunikačnej káblovej siete do rozvojových častí obce
T.4 rozšírenie signálu miestneho rozhlasu do plôch s plánovanou výstavbou

Z1.1 D1.2 OZNAČENIE RIEŠENÝCH ZMIEN A DOPLNKOV V ZaD č.1
JAVY NA ZRUŠENIE, NEPLATNÉ ÚDAJE
ZOSUVNÉ ÚZEMIA AKTÍVNE / STABILIZOVANÉ / POTENCIÁLNE (PODĽA SGÚDŠ, BRATISLAVA)
ZÁPLAVOVÁ ČIARA Q100 (PODĽA HYDROTECHNICKÉHO POSÚDENIA / PODĽA WEB STRÁNKY SVP, š. p. B. STAVNICA)
ZÁPLAVOVÁ ČIARA Q100 (PODĽA HYDROTECHNICKÉHO POSÚDENIA)

# ÚZEMNÝ PLÁN OBCE HABOVKA - ZMENY A DOPLNKY Č. 1

NÁZOV VÝKRESU: **SCHÉMA ZÁVAZNEJ ČASTI A VEREJNOPROSPEŠNÝCH STAVIEB**

STUPEŇ: **ČISTOPIS**

| | | | |
|---|---|---|---|
| OBSTARÁVATEĽ: | **OBEC HABOVKA** | MIERKA: | |
| OSO NA ÚPD: | ING. ARCH. EVA ZAŤKOVÁ, REG. Č. 463 | DÁTUM: | **06 / 2024** |
| ZHOTOVITEĽ: | AAA-KROPITZ, ŽILINA | | |
| HL. RIEŠITEĽ: | ING. ARCH. P. KROPITZ, REG. Č. 2732 AA | ČÍSLO VÝKRESU: | |
| AUTOR: | ING. ARCH. MILADA KROPITZOVÁ A KOL. | | |

**OBEC HABOVKA**

**ÚZEMNÝ PLÁN OBCE HABOVKA**
**ZMENY A DOPLNKY Č. 1**

schválený uznesením Obecného zastupiteľstva v Habovke
č. 31/2024 zo dňa 04. 07. 2024,
záväzná časť vyhlásená
**VZN OBCE HABOVKA č. 1/2024 zo dňa 04. 07. 2024**

**JUDr. Alojz Lajčín**
starosta obce

# SCHÉMA ZÁVAZNEJ ČASTI A VEREJNOPROSPEŠNÝCH STAVIEB

| STAV | NÁVRH | |
|---|---|---|
| | | **HRANICA SKUTOČNE ZASTAVANÉHO ÚZEMIA OBCE** |
| | | **HRANICA LOKALÍT RIEŠENÝCH V ZaD č.1** |
| | | HRANICA KATASTRÁLNEHO ÚZEMIA |
| | | HRANICA ZASTAVANÉHO ÚZEMIA |
| | A | **OZNAČENIE A OHRANIČENIE URBANISTICKÝCH OKRSKOV PRE STANOVENIE ZÁVAZNÝCH REGULATÍVOV** |
| | A.1 | **OZNAČENIE A OHRANIČENIE ÚZEMNOSTAVEBNÝCH BLOKOV PRE STANOVENIE ZÁVAZNÝCH REGULATÍVOV** |
| | OV.1 | **OZNAČENIE ZOBRAZENÝCH VEREJNOPROSPEŠNÝCH STAVIEB** |
| | | **NÁRODNÁ NEHNUTEĽNÁ KULTÚRNA PAMIATKA** |
| | | **OBYTNÉ ÚZEMIA STABILIZOVANÉ** |
| | | **OBYTNÉ ÚZEMIA ROZVOJOVÉ** |
| | | VÝROBNÉ ÚZEMIE -AREÁL RPD ZUBEREC, DVOR HABOVKA, ČASŤ NA ZRUŠENIE |
| | | **REKREAČNÉ ÚZEMIA ROZVOJOVÉ** |
| | | PLOCHY DYNAMICKÝCH ŠPORTOVÝCH AKTIVÍT |
| | | PLOCHA DYNAMICKÝCH ŠPORTOVÝCH AKTIVÍT V OCHRANNOM PÁSME TANAP-u |
| | | CINTORÍN |
| | | PLOCHY IZOLAČNEJ ZELENE |
| | | PLOCHY ZELENE S ŽESOPARKOVOU ÚPRAVOU |
| | | TANAP |
| | | OCHRANNÉ PÁSMO TANAP-u |
| | | MALOPLOŠNE CHRÁNENÉ ÚZEMIA |
| | | NATURA 2000 - ÚZEMIA EURÓPSKEHO VÝZNAMU (SAC) |
| | 30 | NATURA 2000 - CHRÁNENÉ VTÁČIE ÚZEMIE |
| | | MEDZINÁRODNE VÝZNAMNÁ MOKRAĎ RAMSARSKÁ LOKALITA - ORAVA A JEJ PRÍTOKY |
| | | BIOCENTRUM REGIONÁLNEHO VÝZNAMU |
| | | BIOKORIDOR REGIONÁLNEHO VÝZNAMU (TERESTRICKÝ) |
| | | BIOKORIDOR REGIONÁLNEHO VÝZNAMU (HYDRICKO - TERESTRICKÝ) |
| | | **SKLADOVÉ ÚZEMIA STABILIZOVANÉ** |

| STAV | NÁVRH | |
|---|---|---|
| | | CESTA II. TRIEDY S OCHRANNÝM PÁSMOM |
| | | CESTA III. TRIEDY S OCHRANNÝM PÁSMOM |
| | | ÚZEMNÁ REZERVA PRE CESTU II. TRIEDY |
| | | TRASA NÁUČNÉHO CHODNÍKA |
| | | NEMOTORISTICKÁ MK PRE PEŠICH A CYKLISTOV |
| | | CYKLOTURISTICKÉ TRASY |
| | | VODNÝ ZDROJ S OCHRANNÝM PÁSMOM 1. STUPŇA |
| VDJ | VDJ | VODOJEM |
| | | PRÍVODNÉ VODOVODNÉ POTRUBIE |
| | CS | ČERPACIA STANICA |
| | | VÝTLAČNÉ VODOVODNÉ POTRUBIE |
| | | PRÍVODNÉ VODOVODNÉ POTRUBIE DO SPOTREBISKA |
| ČOV | | ČISTIAREŇ ODPADOVÝCH VÔD |
| | | KANALIZAČNÝ ZBERAČ HABOVKA - PODBIEL |
| | | VN 22 kV ELEKTRICKÉ VEDENIE |
| | | DEMONTÁŽ VN 22 kV ELEKTRICKÉHO VEDENIA |
| | | **PREPOJOVACÍ VN 22 kV ZEMNÝ KÁBEL ZUBEREC - ORAVICE (ZÁMER SSE)** |
| T1 | | **STĽPOVÉ A STOŽIAROVÉ TRAFOSTANICE** |
| T5 | T8 | **KIOSKOVÉ A VSTAVANÉ TRAFOSTANICE** |
| VE | | VODNÁ ELEKTRÁREŇ |
| | | **STL PLYNOVOD** |
| | | **STL PLYNOVOD NA ZRUŠENIE** |
| | | OPTICKÝ KÁBEL |
| | | DEMONTÁŽ OPTICKÉHO KÁBLA |
| | | TELEVÍZNY VÝKRÝVAČ |
| | | TELEFÓNNA ÚSTREDŇA |

ŠMD © Geodetický a kartografický ústav (použitie na základe zmluvy č. 121-31-4215/2004 zo dňa 31.08.2004)

ATELIÉR AUTORIZOVANÉHO ARCHITEKTA PAVLA KROPITZA, AAA - KROPITZ, BÓRICKÁ CESTA 103, 010 01 ŽILINA, TEL, FAX.: 041/7631622
HIP: ING. ARCH. PAVEL KROPITZ
URBANIZMUS: ING. ARCH. P. KROPITZ, ING.ARCH. M. KROPITZOVÁ
DOPRAVA: ING.ARCH. P. KROPITZ
SPOLUPRÁCA: PROF. ING. JÁN ČELKO CSc

DÁTUM: 08/2008

NÁZOV ÚLOHY: **ÚPN-O HABOVKA**
NÁVRH RIEŠENIA - ČISTOPIS

NÁZOV VÝKRESU: **SCHÉMA ZÁVAZNEJ ČASTI A VEREJNOPROSPEŠNÝCH STAVIEB**

MIERKA: 1: 20 000

OBJEDNÁVATEĽ: **OBEC HABOVKA, ZASTÚPENÁ STAROSTOM JÁNOM TARAJOM**

SPOSOBOM OF ICIÁLNY NÁZOV ÚZEMNOSTI: LIŠIE