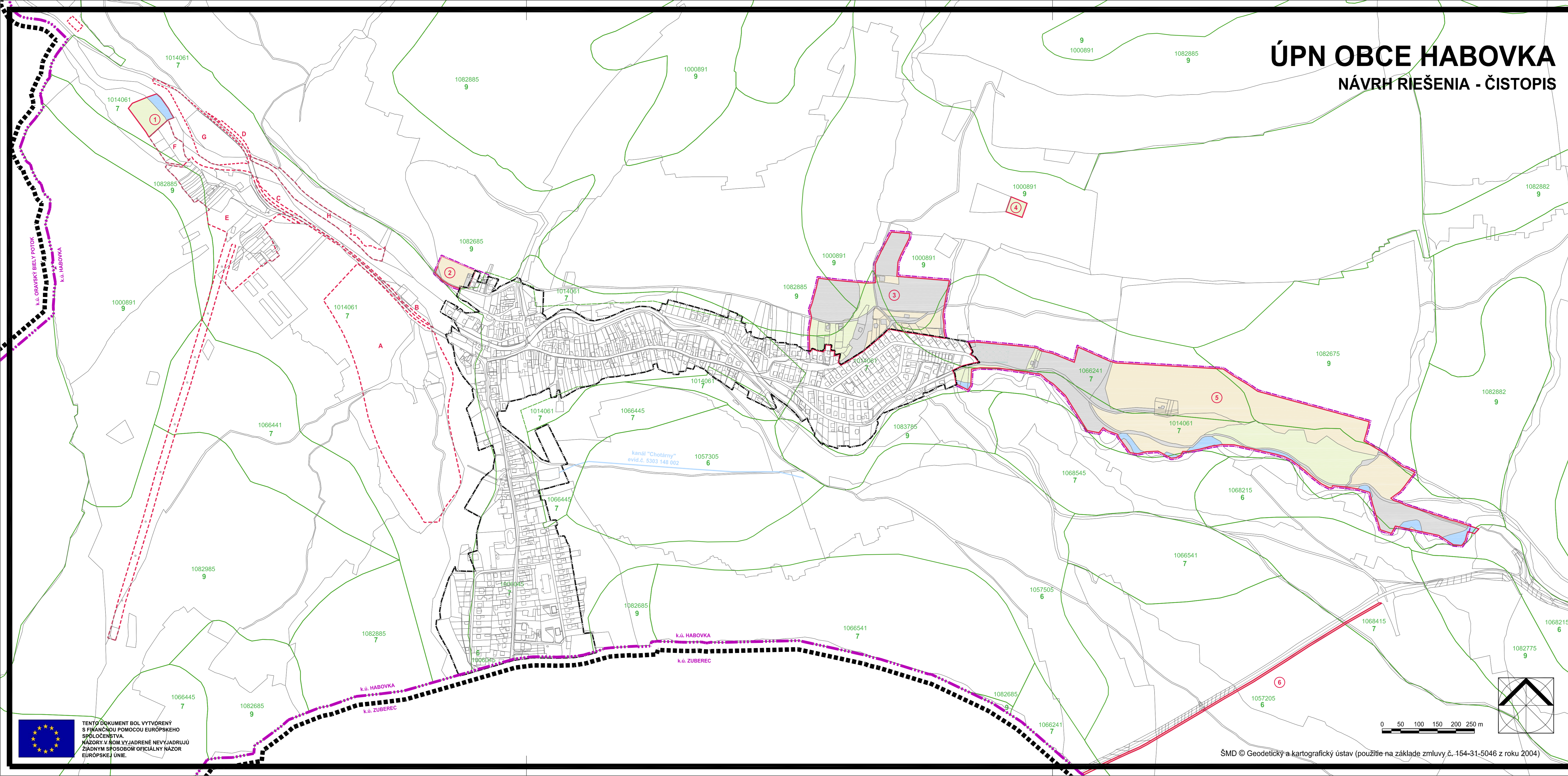




# ÚPN OBCE HABOVKA

## NÁVRH RIEŠENIA - ČISTOPIS

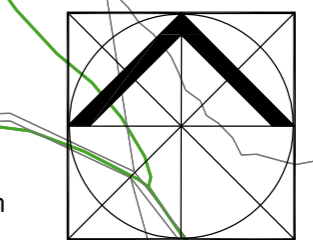

### VYHODNOTENIE DÔSLEDKOV STAVEBNÝCH ZÁMEROV A INÝCH NÁVRHOV NA POL'NOHOSPODÁRSKEJ PÔDE



STAV	NÁVRH	
		HRANICA RIEŠENÉHO ÚZEMIA
		HRANICA KATASTRÁLNEHO ÚZEMIA
		HRANICA ZASTAVANÉHO ÚZEMIA (K 1.1.1990)
		NÁVRH ROZŠÍRENIA ZASTAVANÉHO ÚZEMIA
		PLOCHA POL'NOHOSPODÁRSKEHO DVORA RPD ZUBEREC
		HRANICA BONITOVANÝCH PDNOEKOLOGICKÝCH JEDNOTIEK (BPEJ)
		KÓD BPEJ A SKUPINA BPEJ
		ORŇNÁ PODA
		TRVALÉ TRÁVNE PORASTY
		VODNÉ PLOCHY
		ZASTAVANÉ A OSTATNÉ PLOCHY
		HRANICA LOKALITY STAVEBNÝCH ZÁMEROV A INÝCH NÁVRHOV NA PP
		ČÍSLO VYHODNOCOVANEJ LOKALITY
		LOKALITA (ZBERNÝ DVOR) S VYDANÝM ROZHODNUTÍM NA TRVALÝ ZÁBER PP
		LOKALITY ZÁBEROV PP VYHODNOTENÉ V PREDOŠLEJ ÚPD
		ODVODŇOVACÍ KANÁL

ATELIER AUTORIZOVANÉHO ARCHITEKTA PAVLA KROPIŤZA, AAA - KROPIŤZ, BŔRICKÁ CESTA 103, 010 01 ŽILINA, TEL. FAX.: 04177631622		DÁTUM: 08/2006
HIP: ING. ARCH. PAVEL KROPIŤZ	PP: ING. ARCH. M. KROPIŤZOVÁ	Č. VYKRESU: <b>7</b>
NÁZOV ÚLOHY: <b>ÚZEMNÝ PLÁN OBCE HABOVKA</b> NÁVRH RIEŠENIA - ČISTOPIS		MIERKA: 1:5 000
NÁZOV VÝKRESU: VYDODNOTENIE DÔSLEDKOV STAVEBNÝCH ZÁMEROV A INÝCH NÁVRHOV NA POL'NOHOSPODÁRSKEJ PÔDE		
OBJEDNÁVATEL: OBEC HABOVKA, ZASTUPENÁ STAROSTOM JÁNOM TARAJOJM		

TENTO DOKUMENT BOL VYTVORENÝ S FINANČNOU POMOCCOU EURÓPSKEHO SPŔLOČENSTVA. NÁZORY V ŇOM VYJADRENÉ NEVYJADRUJÚ ŽIADNYM SPŔSOBOM OFICIÁLNY NÁZOR EURÓPSKEJ UNIE.



# ÚPN OBCE HABOVKA

NÁVRH RIEŠENIA - ČISTOPIS

ZaD č. 1 ČISTOPIS

## VYHODNOTENIE DÔSLEDKOV STAVEBNÝCH ZÁMEROV A INÝCH NÁVRHOV NA POĽNOHOSPODÁRSKEJ PÔDE m 1:5000

STAV	NÁVRH	OPIS
		HRANICA RIEŠENÉHO ÚZEMIA
		HRANICA KATASTRÁLNEHO ÚZEMIA
		HRANICA ZASTAVANÉHO ÚZEMIA (K 1.1.1990)
		HRANICA SKUTOČNE ZASTAVANÉHO ÚZEMIA
		PLOCHA POĽNOHOSPODÁRSKEHO DVORA RPD ZUBEREC
		HRANICA BONITOVANÝCH PODNOEKOLOGICKÝCH JEDNOTIEK (BPEJ)
		KÓD BPEJ A SKUPINA BPEJ
		ORNÁ PODA
		TRVALÉ TRÁVNE PORASTY
		VODNÉ PLOCHY
		ZASTAVANÉ A OSTATNÉ PLOCHY
		HRANICA LOKALITY STAVEBNÝCH ZÁMEROV A INÝCH NÁVRHOV NA PP
		ČÍSLO VYHODNOCOVANEJ LOKALITY (ČÍSLOVANIE NAVÄZUJENIA PLÁTNÝ ÚPN-O)
		LOKALITA (ZBERNÝ DVOR) S VYDANÝM ROZHODNUTÍM NA TRVALÝ ZÁBER PP
		LOKALITY ZÁBEROV PP SCHVÁLENÉ V PLÁTNOM ÚZEMNOM PLÁNE SO ZMENOU FUNKCIEV ZMENÁCH A DOPLNKOCH Č.1 ÚPD
		ODVODŇOVACÍ KANÁL

**OBEC HABOVKA**  
**ÚZEMNÝ PLÁN OBCE HABOVKA**  
**ZMENY A DOPLNKY Č. 1**  
schválený uznesením Obecného zastupiteľstva v Habovke  
č. 31/2024 zo dňa 04. 07. 2024,  
záväzná časť vyhlásená  
**VZN OBCE HABOVKA č. 1/2024 zo dňa 04. 07. 2024**  
**JUDr. Alojz Lajčin**  
starosta obce

ÚZEMNÝ PLÁN OBCE HABOVKA - ZMENY A DOPLNKY Č. 1		STUPEŇ ČISTOPIS
NÁZOV VÝKRESU:	VYHODNOTENIE DÔSLEDKOV STAVEBNÝCH ZÁMEROV A INÝCH NÁVRHOV NA POĽNOHOSPODÁRSKEJ PÔDE	7
OBSTARÁVATEĽ:	OBEC HABOVKA	MIERKA: 1 : 5 000
OSO PRE OBSTARÁVANIE ÚPD:	ING. ARCH. EVA ZAŤKOVÁ, REG. Č. 463	DÁTUM: 06 / 2024
ZHOTOVITEL:	AAA-KROPITZ, ŽILINA	ČÍSLO VÝKRESU: 7
HL. RIEŠITEL:	ING. ARCH. P. KROPITZ, REG. Č. 2732 AA	
AUTOR:	ING. ARCH. MILADA KROPITZOVÁ	

TENTO DOKUMENT BOL VYTVORENÝ  
S FINANČNOU POMOCCOU EURÓPSKEHO  
SPOLČENSTVA.  
NÁZORY V ŇOM VYJADRENÉ NEVYJADRUJÚ  
ŽADNÝM SPÔSOBOM OFICIÁLNY NÁZOR  
EURÓPSKEJ UNIE.

A	ATELIER AUTORIZOVANÉHO ARCHITEKTA PAVLA KROPITZA, AAA - KROPITZ, BÖRICKÁ CESTA 103, 010 01 ŽILINA, TEL. FAX: 041/7631622	PP: ING. ARCH. M. KROPITZOVÁ	DÁTUM: 08/2008
HIP:	ING. ARCH. PAVEL KROPITZ		
URBANIZMUS:	ING. ARCH. P. KROPITZ, ING. ARCH. M. KROPITZOVÁ		
NÁZOV ÚLOHY:	ÚZEMNÝ PLÁN OBCE HABOVKA NÁVRH RIEŠENIA - ČISTOPIS		Č. VÝKRESU: 7
NÁZOV VÝKRESU:	VYHODNOTENIE DÔSLEDKOV STAVEBNÝCH ZÁMEROV A INÝCH NÁVRHOV NA POĽNOHOSPODÁRSKEJ PÔDE		MIERKA: 1: 5 000
OBJEDNÁVATEĽ:	OBEC HABOVKA, ZASTUPENÁ STAROSTOM JÁNOM TARAJOM		