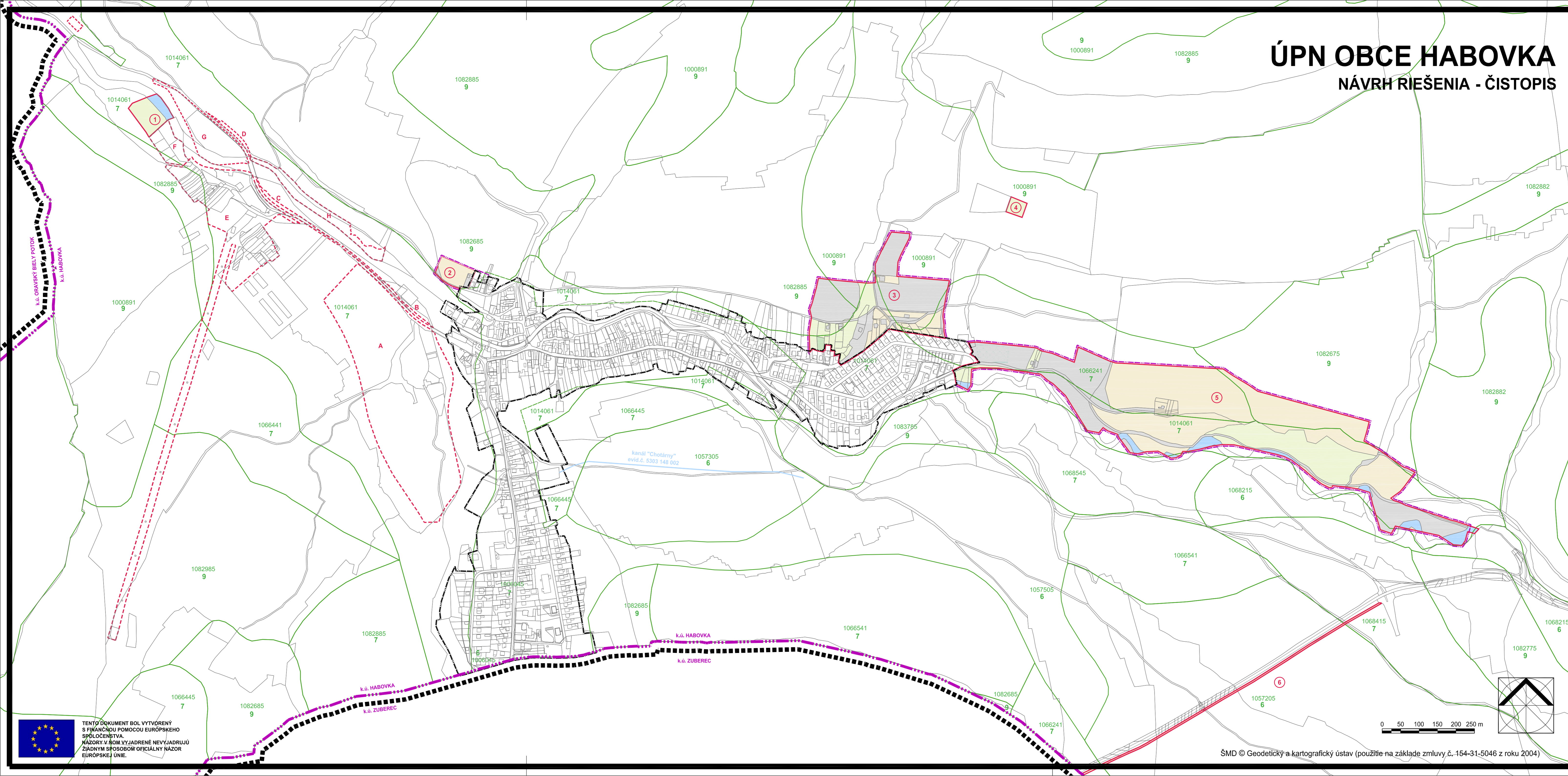


ÚPN OBCE HABOVKA

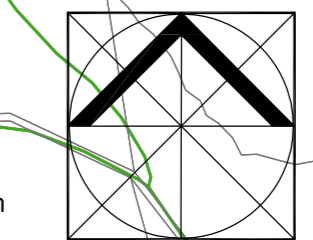

NÁVRH RIEŠENIA - ČISTOPIS

VYHODNOTENIE DÔSLEDKOV STAVEBNÝCH ZÁMEROV A INÝCH NÁVRHOV NA POLNOHOSPODÁRSKEJ PÔDE



STAV	NÁVRH	
		HRANICA RIEŠENÉHO ÚZEMIA
		HRANICA KATASTRÁLNEHO ÚZEMIA
		HRANICA ZASTAVANÉHO ÚZEMIA (K 1.1.1990)
		NÁVRH ROZŠÍRENIA ZASTAVANÉHO ÚZEMIA
		PLOCHA POLNOHOSPODÁRSKEHO DVORA RPD ZUBEREC
		HRANICA BONITOVANÝCH PODOEKOLOGICKÝCH JEDNOTIEK (BPEJ)
		KÓD BPEJ A SKUPINA BPEJ
		ORNÁ PODA
		TRVALÉ TRÁVNE PORASTY
		VODNÉ PLOCHY
		ZASTAVANÉ A OSTATNÉ PLOCHY
		HRANICA LOKALITY STAVEBNÝCH ZÁMEROV A INÝCH NÁVRHOV NA PP
		ČÍSLO VYHODNOCOVANEJ LOKALITY
		LOKALITA (ZBERNÝ DVOR) S VYDANÝM ROZHODNUTÍM NA TRVALÝ ZÁBER PP
		LOKALITY ZÁBEROV PP VYHODNOTENÉ V PREDOŠLEJ ÚPD
		ODVODŇOVACÍ KANÁL

ATELIER AUTORIZOVANÉHO ARCHITEKTA PAVLA KROPIŤZA, AAA - KROPIŤZ, BŮRICKÁ CESTA 103, 010 01 ŽILINA, TEL. FAX.: 0417631622 HIP: ING. ARCH. PAVEL KROPIŤZ PP: ING. ARCH. M. KROPIŤZOVÁ DÁTUM: 08/2006 URBANIZMUS: ING. ARCH. P. KROPIŤZ, ING. ARCH. M. KROPIŤZOVÁ		Č. VYKRESU: 7
NÁZOV ÚLOHY: ÚZEMNÝ PLÁN OBCE HABOVKA NÁVRH RIEŠENIA - ČISTOPIS		MIERKA: 1: 5 000
NÁZOV VÝKRESU: VYDODNOTENIE DÔSLEDKOV STAVEBNÝCH ZÁMEROV A INÝCH NÁVRHOV NA POLNOHOSPODÁRSKEJ PÔDE OBJEDNÁVATEL: OBEC HABOVKA, ZASTUPENÁ STAROSTOM JÁNOM TARAJOJOM		



ŠMD © Geodetický a kartografický ústav (použitie na základe zmluvy č. 154-31-5046 z roku 2004)

TENTO DOKUMENT BOL VYTVORENÝ S FINANČNOU POMOCCOU EURÓPSKEHO SPOLUČENSTVA. NÁZORY V ŇOM VYJADRENÉ NEVYJADRUJÚ ŽIADNYM SPÔSOBOM OFICIÁLNY NÁZOR EURÓPSKEJ UNIE.

